

Том 1

Проект (схема) организации дорожного движения, дислокации дорожных знаков на отдельных участках улично-дорожной сети г.Рудня Смоленской области

**- ул.Киреева;
- ул.Колхозная.**

Утверждаю:

*Администрация муниципального Образования
Руднянский район Смоленской области*

*зам.Главы Муниципального образования
Руднянский район Смоленской
области-начальник Отдела*

_____ *Н.В. Холомьева*

Разработчик:

ООО "Перспектива +"

Директор









_____ *Д.А.Платановский*


*г.Смоленск
2016г.*


Содержание


№ п/п	Наименование чертежей и ведомостей	№ чертежа
1	Пояснительная записка	ОД-ПЗ-1
2	Условные обозначения	ОД-2
3	Схема расстановки технических средств организации дорожного движения на ул.Киреева	ОД-3
4	Схема расстановки технических средств организации дорожного движения на ул.Колхозная	ОД-4
5	Эскизы знаков индивидуального проектирования 6.11 "Наименование объекта"	ОД-5
6	Эскизы знаков индивидуального проектирования 6.10.1 "Указатель направления"	ОД-6
7	Эскизы знаков индивидуального проектирования 6.9.1 "Предварительный указатель направлений"	ОД-7
8	Ведомость размещения дорожных знаков на ул.Киреева	ОД-В-8
9	Ведомость размещения дорожных знаков на ул.Колхозная	ОД-В-9
10	Сводная ведомость размещения дорожных знаков	ОД-В-10
11	Сводная ведомость объемов горизонтальной дорожной разметки	ОД-В-11
12	Ведомость размещения искусственного освещения	ОД-В-12
13	Ведомость размещения автобусных остановок	ОД-В-13
14	Ведомость размещения пешеходных дорожек	ОД-В-14
15	Ведомость размещения барьерного ограждения	ОД-В-15
16	Ведомость размещения сигнальных столбиков	ОД-В-16
17	Ведомость размещения пешеходных переходов в разных уровнях	ОД-В-17
18	Ведомость наличия светофорных объектов	ОД-В-18
19	Ведомость размещения пешеходных ограждений	ОД-В-19

						ОД			
						Проект (схема) организации дорожного движения, дислокации дорожных знаков на отдельных участках улично-дорожной сети г.Рудня Смоленской области (том1)			
Изм.	Кол.уч.	Лист	Недок.	Подп.	Дата	Содержание	Стадия	Лист	Листов
					2016			РП	
					2016				
							ООО "Перспектива+"		

-  - кромка проезжей части
-  - проезжая часть с бордюром
-  - стойка для установки дорожных знаков
-  - опора освещения
-  - здания
-  2.1 - существующие дорожные знаки
-  2.1 - демонтируемые дорожные знаки
-  2.1 - устанавливаемые дорожные знаки




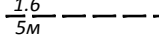





 ул. КОЛХОЗНАЯ 6.11 - знак индивидуального проектирования, устанавливаемый на двух стойках

 - существующая искусственная дорожная неровность

 - существующий тротуар (пешеходная дорожка)

 ПК 0+50 - пикеты

Линии структурной дорожной разметки
(№ по ГОСТ Р 51256-99/длина)

-  1.1 / 5м
-  1.2.1 / 5м
-  1.5 / 5м
-  1.6 / 5м
-  1.7 / 5м
-  1.11 / 5м
-  1.25
-  1.17 / 21м
-  1.14.1 / 4

						ОД-2				
						Проект (схема) организации дорожного движения, дислокации дорожных знаков на отдельных участках улично-дорожной сети г.Рудня Смоленской области (том1)				
Изм.	Кол.уч.	Лист	Недок.	Подп.	Дата	Условные обозначения		Стадия	Лист	Листов
								РП		1
								ООО "Перспектива+"		