Генеральный план Любавичского сельского поселения Руднянского района Смоленской области

Фрагмент карты функциональных зон д. Березино, д. Маковское, д. Шубки, д. Быстровка, д. Заложье, д. Голяшово, д. Центнеровка, д. Королево

М 1:5 000

УСЛОВНЫЕ ОБОЗНАЧЕНИЯ

План. Сущ.

ГРАНИЦЫ

- Государственная граница Российской Федерации
- Граница сельского поселения
- Граница населенного пункта

ОБЪЕКТЫ ТРАНСПОРТНОЙ ИНФРАСТРУКТУРЫ

План. Сущ.

- Автомобильные дороги
- Автомобильные дороги регионального или межмуниципального значения
- Улично-дорожная сеть сельского населенного пункта
- Улица в жилой застройке

Сущ.

ФУНКЦИОНАЛЬНЫЕ ЗОНЫ

- Жилые зоны
- Общественно-деловые зоны
- Зона исторической застройки
- Производственные зоны, зоны инженерной и транспортной инфраструктур
- Зоны сельскохозяйственного использования
- Зона рекреационного назначения
- Зона лесов
- Зона кладбищ

Сущ.

ГИДРОГРАФИЯ

- Водоток (река, ручей, канал)

ГРАНИЦЫ ЛЕСНИЧЕСТВ

- Границы лесничеств по приказу Федерального агенства лесного хозяйства от 20.09.2017 № 493 "Об установлении границ Рудянского лесничества в Смоленской области"

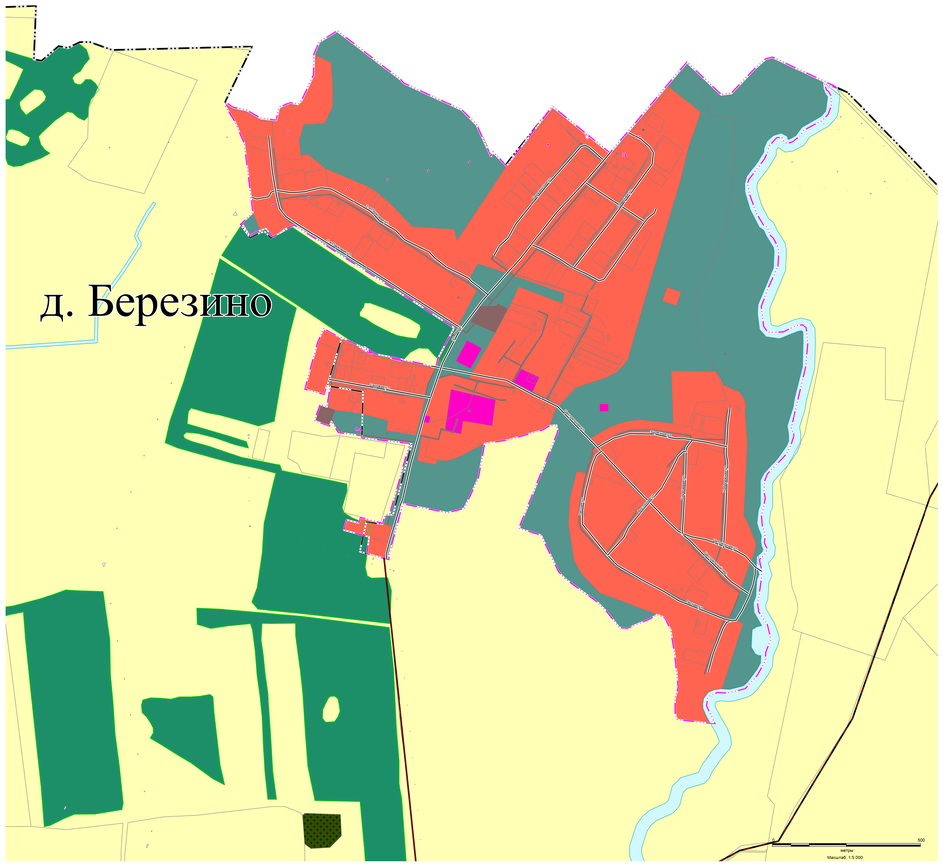

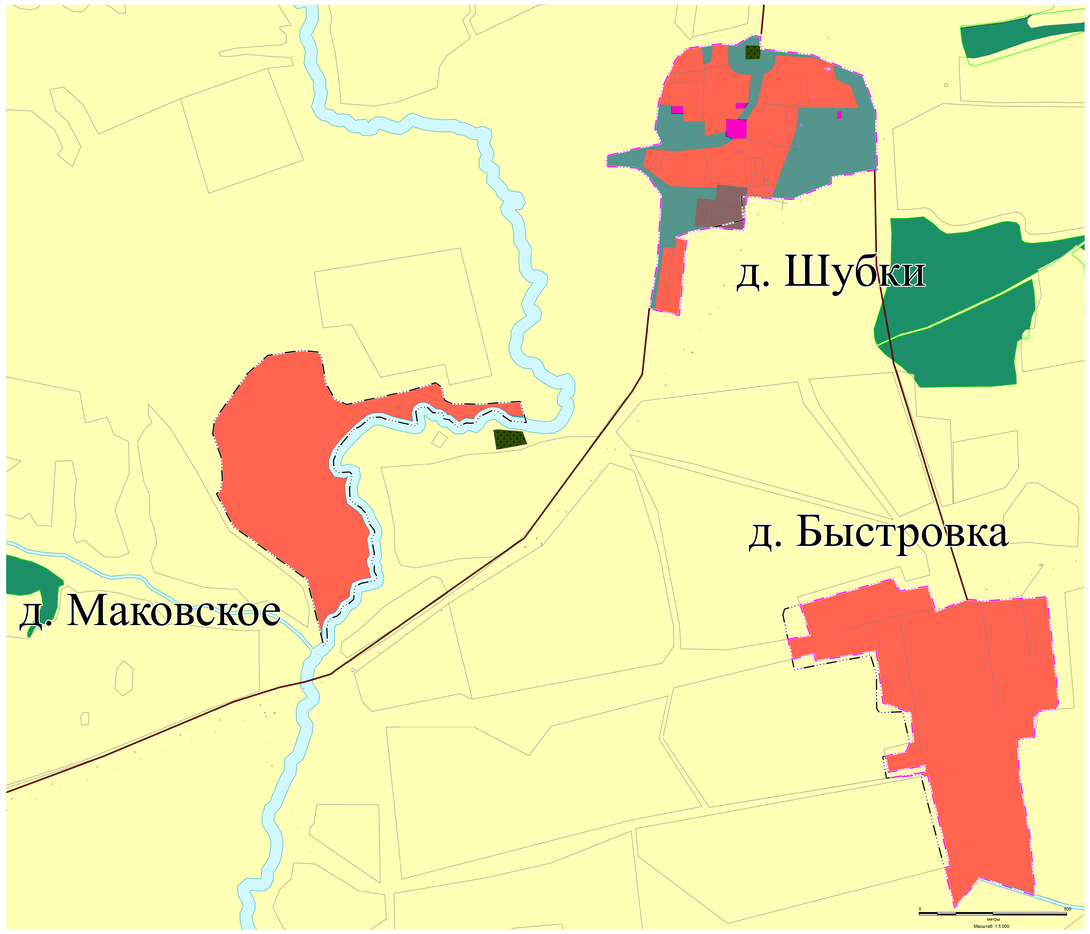

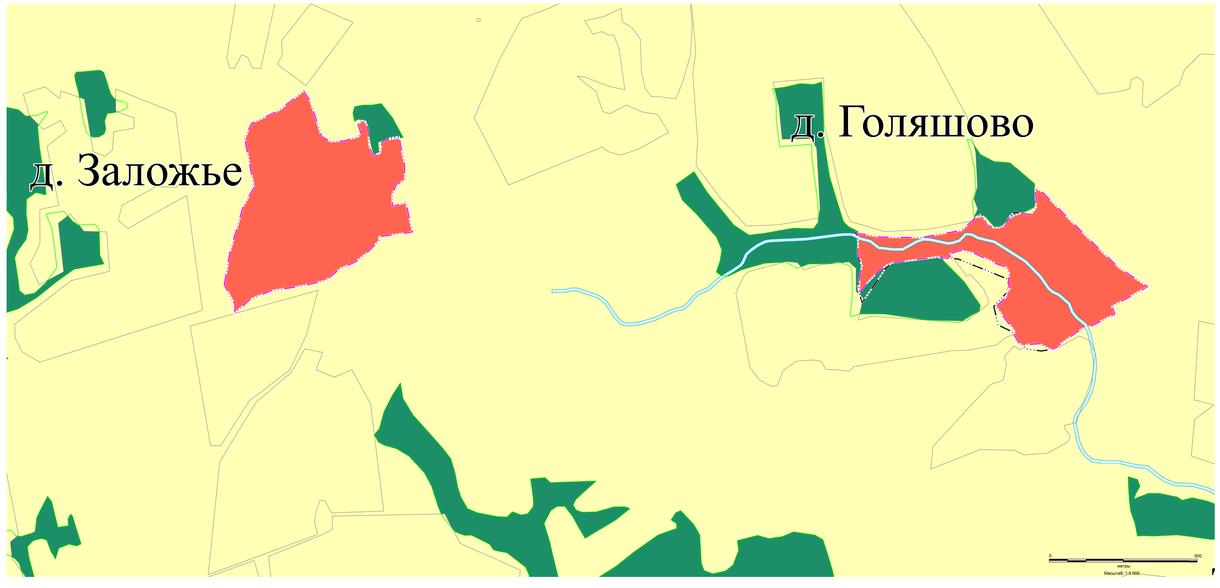

						№ 016330002602200034000001			
Изм.	Кол.уч.	Лист	№Док.	Подп.	Дата	Генеральный план Любавичского сельского поселения Руднянского района Смоленской области			
ГАП		Царенков				Положение о территориальном планировании	Стадия	Лист	Листов
Архитектор		Крылова					ГП	10	13
Н. контр.		Кудинова				Фрагмент карты функциональных зон д. Березино, д. Маковское, д. Шубки, д. Быстровка, д. Заложье, д. Голяшово, д. Центнеровка, д. Королево М 1:5 000	ООО "ИСК "РУСПРОЕКТ"		