Внесение изменений в ГЕНЕРАЛЬНЫЙ ПЛАН Понизовского сельского поселения Руднянского муниципального района Смоленской области

Карта фрагментов функционального зонирования территорий сельского поселения д. Боярщина, д. Верхние Храпуны, д. Нижние Храпуны, д. Волки, д. Волоты, д. Гломаздино, д. Губники, д. Губы, д. Даровая, д. Ладыги, д. Левыки, д. Лежуево, д. Льнозавод, д. Неговая, д. Ночевки, д. Половино, д. Попара, д. Сафроново, д. Селечки, д. Ситники, д. Трубилово, д. Шарки, д. Шапки

М 1:5 000

реконстр. план. сущ.

УСЛОВНЫЕ ОБОЗНАЧЕНИЯ

ГРАНИЦЫ

- Государственная граница Российской Федерации
- Граница муниципального района
- Граница сельского поселения
- Граница населенного пункта

ФУНКЦИОНАЛЬНЫЕ ЗОНЫ

- Жилые зоны
- Земли сельскохозяйственного использования
- Зона лесов
- Производственные зоны, зоны инженерной и транспортной инфраструктур
- Общественно-деловые зоны
- Зона кладбищ

ПОВЕРХНОСТНЫЕ ВОДНЫЕ ОБЪЕКТЫ

- Водоток (река, ручей, канал)
- Водоем (озеро, пруд, обводненный карьер, водохранилище)

АВТОМОБИЛЬНЫЕ ДОРОГИ

- Автомобильные дороги регионального или межмуниципального значения
- Автомобильные дороги местного назначения
- Улица в жилой застройке

ГРАНИЦЫ ЛЕСНИЧЕСТВ

- Границы лесничеств по приказу Федерального агентства лесного хозяйства от 20.09.2017 № 493 "Об установлении границ Руднянского лесничества в Смоленской области"

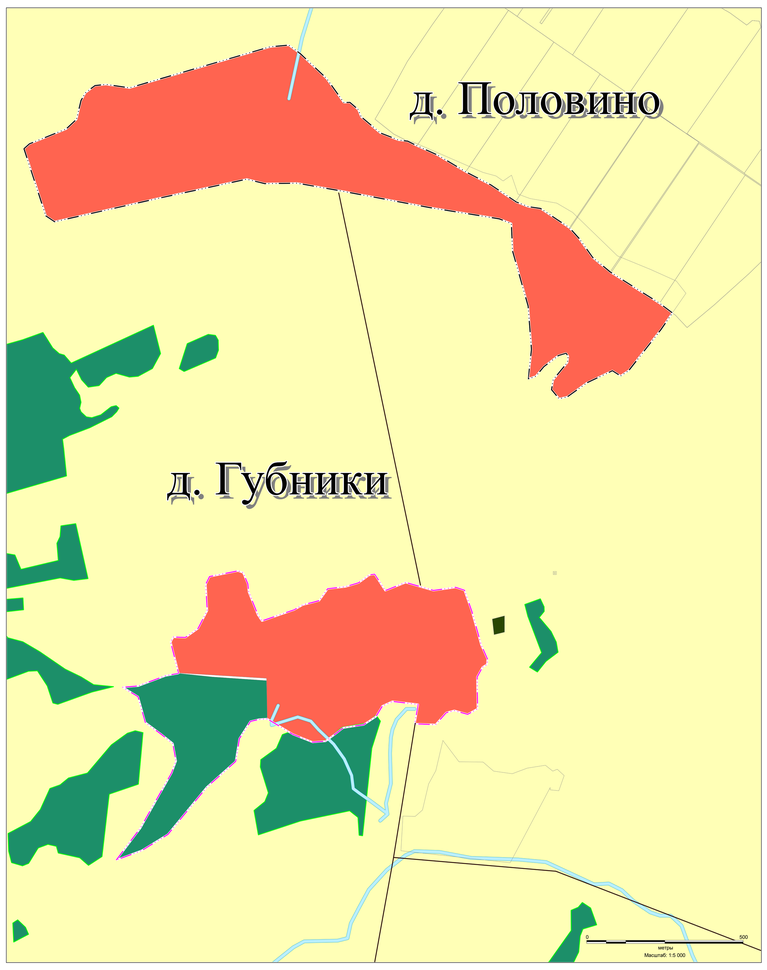

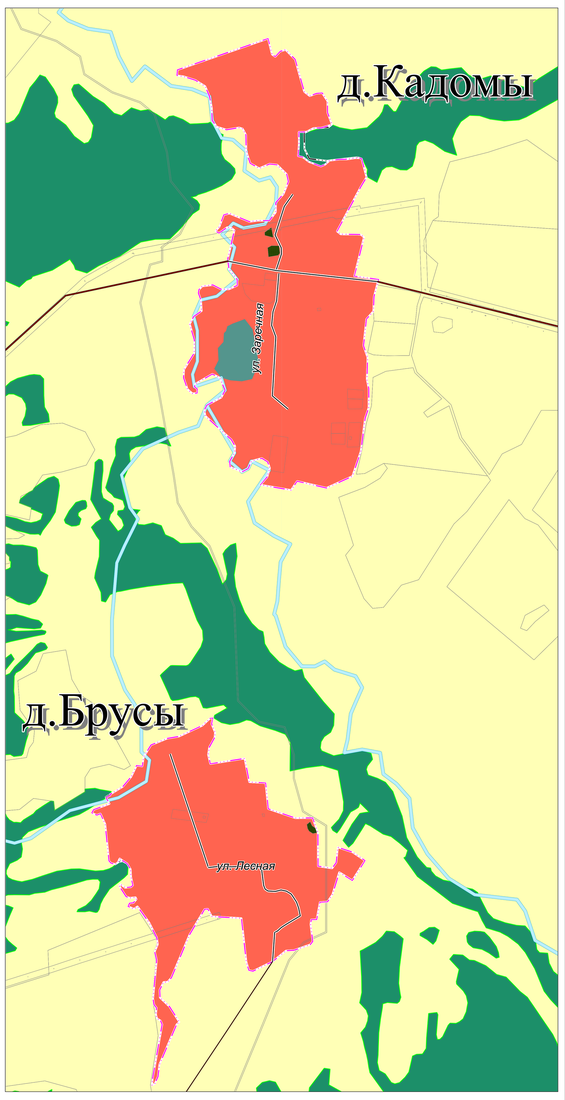

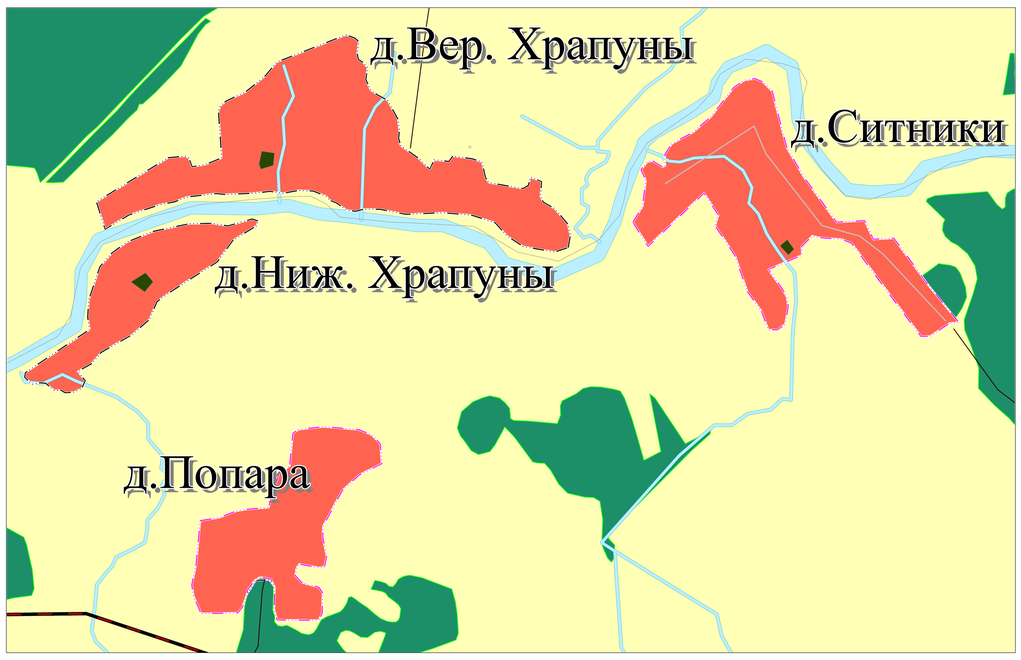

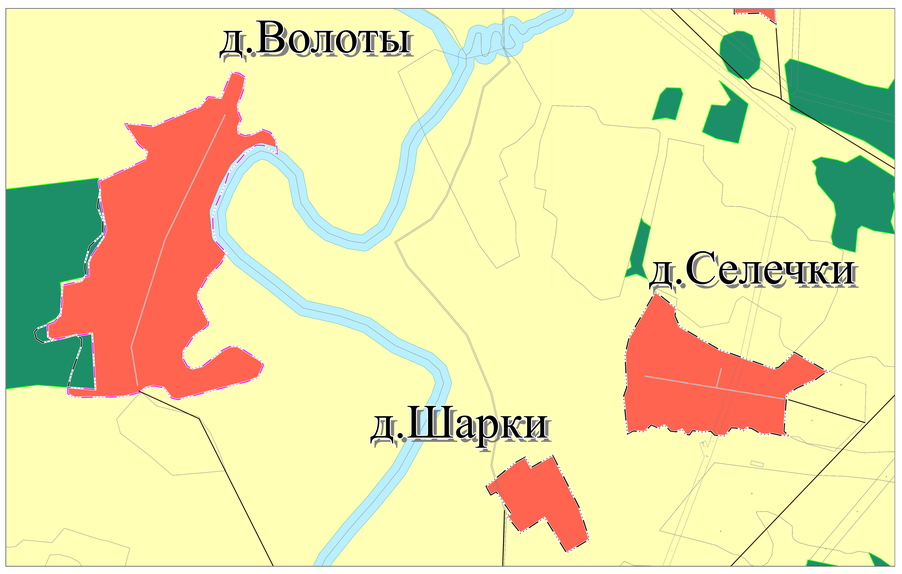

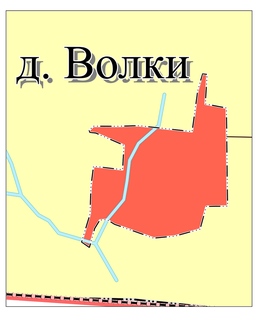

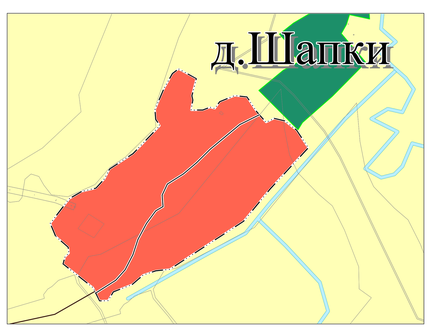

0 50
метры
Масштаб: 1:153 300

						№01633000260220000350001-ГП	
						ГЕНЕРАЛЬНЫЙ ПЛАН Понизовского сельского поселения Руднянского муниципального района Смоленской области	
Изм.	Кол.уч.	Лист	№Док.	Подп.	Дата		
Архитектор		Фисенко				Положение о территориальном планировании	Стадия: ГП; Лист: 10; Листов: 13
ГИП		Панков					
Н. контр.		Кузьменко					ООО "ПСК "РУСПРОЕКТ"